















Změna č. 1 ÚP Solnice



LEGENDA

-  Řešené území
-  Silnice I. třídy
-  Silnice II. třídy
-  Železnice
-  Koridor silnice I. třídy (dle ZÚR)
-  Vybrané silnice III. třídy - stav
-  Dopravní obsluha průmyslové zóny - návrh
-  Návrh modernizace železnice včetně zkapacitnění železniční stanice
-  Regionální biokoridor (dle ZÚR)
-  Regionální biocentrum (dle ZÚR)
-  Lokální biokoridor
-  Lokální bicentrum
-  Obec s rozšířenou působností pro město Solnice
-  Obec s pověřeným úřadem pro město Solnice

ZÁZNAM O ÚČINNOSTI	
Označení správního orgánu, který Změnu č. 1 vydal:	Zastupitelstvo města Solnice
Datum nabytí účinnosti Změny č. 1:	6. 7. 2017
Pořizovatel:	Městský úřad Solnice
Jméno a příjmení oprávněné úřední osoby pořizovatele:	Mgr. Stanislava Klengelová
Funkce oprávněné úřední osoby pořizovatele:	tajemník městského úřadu
	otisk razítka
 podpis

ODŮVODNĚNÍ ZMĚNY Č. 1 ÚZEMNÍHO PLÁNU SOLNICE VÝKRES ŠIRŠÍCH ÚZEMNÍCH VZTAHŮ			
Projektant:	REGIO, projektový ateliér s.r.o.		
Autorský kolektiv:	Ing. arch. Jana Šejmlová, RNDr. Lukáš Zemánek, Ph.D., Ing. Zlata Macháčová Lucie Hostáková, Jan Harčarik, Pavel Kupka, Ing. Martin Šejvl, Ing. Radek Michlík, Pavel Prášil		
Objednatel:	Město Solnice	Návrh:	Prosinec 2016
Měřítko:	1 : 25 000	Vydaná Změna č. 1:	Červen 2017

