










54. ročník Solnická solná stezka 2026

Trasy pro pěší s autobusem

-  15 km Krátká
-  18 km Zkrácená
-  22,5 km Základní
-  39 km Dálková

-  Start - SD Solnice - registrace
 -  Start 1 - Biskupská cesta
 -  Start 2 - U tří lotrů
 -  Start 3 - Jedlová
 -  Cíl - Sociální ústav Kvasiny
- Kontroly:**
 -  Hutě
 -  U Biskupské cesty
 -  Lukavice



Město Solnice




Trasy pro pěší s autobusem

zajišťuje KČT Solnice | sobota 6. června 2026

Trasa:

Jméno: Číslo:



Start – Společenský dům Solnice od 7.00 do 9.30 hodin. Uzávěrka cíle v Kvasinách 17.00 hodin.

Trasa s autobusem – Krátká 15 km

Autobusem jedeme ze Solnice a vystoupíme na zastávce Skuhrov n. Bělou, odb. Malý Uhřínov.

Zde naskočíme na tzv. **Biskupskou cestu** a stoupáme lesem tak dlouho, než dojdeme na asfaltovou cestu do Uhřínova, kde odbočíme doprava, dojdeme ke kontrolnímu stanovišti a pokračujeme dále po **základní trase**.

Trasa s autobusem – Zkrácená 18 km

Autobusem jedeme ze Solnice a vystoupíme na zastávce Liberk, Uhřínov, Antoniino údolí.

Zde chvíli půjdeme po cestě směr Uhřínov, než narazíme na kontrolní stanoviště a pokračujeme dále po **základní trase**.

Trasa s autobusem – Základní 22,5 km

Autobusem jedeme ze Solnice a vystoupíme na zastávce Deštné v Orlických horách, Jedlová.

Obejdeme chatu Kristýna a pokračujeme po červeném TZ pod sjezdovkou a dále do kopce ke kostelu sv. Matouše a dále na rozcestí nad sv. Matoušem, kde odbočíme doprava a pokračujeme po žlutém TZ. Po necelém kilometru odbočíme doprava a scházíme dolů místem zvaným Hutě, než dojdeme ke kontrolnímu stanovišti.

Poté vystoupíme lesem a při první příležitosti odbočíme doprava a projdeme místem zvaný **Tisovec** až na silnici vedoucí do Uhřínova, na které po chvíli odbočíme doprava mezi pole a jdeme stále rovně, než dojdeme k dalšímu kontrolnímu stanovišti u **Malého Uhřínova**.

Následně odbočíme doleva do Malého Uhřínova, který projdeme a dostaneme se k řece Kněžná, kde se napojíme na **zelené TZ**. Za bývalou osadou Benátky scházíme z cesty značené zeleným TZ a pokračujeme podél řeky (chvíli loukou, chvíli lesem) do té doby, než přijdeme na rozcestí. Zde se dáme pravou cestou do kopce. Na další křižovatce odbočíme vlevo a po této cestě dojdeme až do **Lukavice**, kde u zemědělců odbočíme vpravo a tato cesta nás dovede na fotbalové hřiště, kde se nachází další kontrolní stanoviště a občerstvení.

Pokračujeme u kostela vlevo a napojujeme se na zelené TZ, po kterém jdeme až nad Lukavici, kde za břízovou alejí odbočíme doprava a jdeme mezi kvasinským letištěm a areálem Škoda Auto. V Kvasinách pak kopírujeme trasu **NS Bělá**, která nás kolem školy dovede až k **Ústavu sociální péče, kde je cíl**.

Trasa – Dálková 39 km

Od **Společenského centra Solnice** půjdeme doleva na náměstí a dále pokračujeme kolem radnice nahoru k vodojemu. Od náměstí trasa kopíruje **Naučnou stezku Bělá**, to znamená, že projdeme okolo vodojemu Císařská studánka až téměř do Ještetic. Odbočíme vpravo a po polní cestě jdeme přes **Zákoutí** až na asfaltovou cestu vedoucí z Bílého Újezda na Brocnou. Zde odbočíme vpravo a přes **Brocnou – Vísku** jdeme rovně směr Svinná, ve které na křižovatce odbočíme vlevo a za obcí vpravo. Po této cyklostezce se dostaneme na křižovatku, kde přejdeme silnici a pokračujeme rovně po polní cestě, než dojdeme do **Prolohu**. Zde odbočíme vlevo a pokračujeme po **modrém TZ** přes Mnichovou až do chvíle, kdy narazíme na **cyklotrasu 4329**, po které pokračujeme dolů do Jedlové v O.h. Odtud po **červeném TZ** pokračujeme po **základní trase**.

Šťastnou cestu přeje KČT Solnice.

